

ÉVASION en Domitienne

CARTE TOURISTIQUE



MÉDITERRANÉE EN OUEST HÉRAULT

LE PORT du Chichoulet



Les escales gourmandes

MARCHÉS NOCTURNES DE PRODUCTEURS LOCAUX
DÉGUSTATIONS | ANIMATIONS | DJ SETS

LES MERCREDIS
de mi-juillet à fin août

Les Chichouvins

DÉGUSTATIONS DES VINS LABELLISÉS VIGNOBLES & DÉCOUVERTES
RESTAURATION SUR PLACE | ANIMATION MUSICALE

LES LUNDIS
de fin juillet à début août



CAPITAINE

Mai/Juin/Sept :

Lundi au samedi 8h-12h & 14h-17h30

Dimanche 8h30-12h & 14h-17h30

Juillet-Août : Lundi au dimanche 7h-20h

04 67 32 26 05 / capitainerie@ladomitienne.com

AUTOUR D'ENSÉRUNE

Au départ du Malpas, le circuit fait le tour de l'Oppidum d'Ensérune en longeant l'ancien étang de Montady, asséché au Moyen Âge, puis revient par le chemin de halage du canal du Midi.

Départ : 43.30690132454, 3.1287822313607,

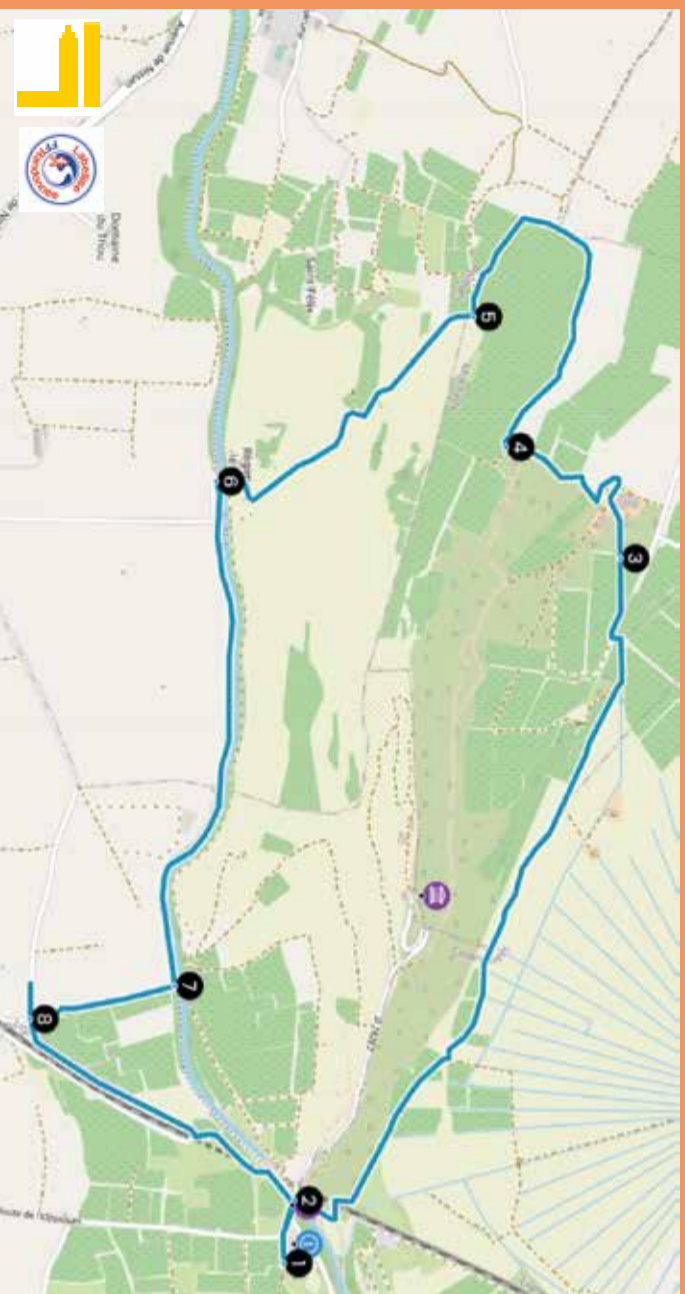
COLONNELIERS

Distance : 9 km

Difficulté : Moyenne / 2h30

Balisage : Jaune

Dénivelé : 137 m



RANDONNER EN DOMITIENNE

Etape 1

Du parking, passer devant l'office de Tourisme La Domitienne (Maison du Malpas). Au carrefour, franchir la voie au-dessus du canal du Midi et descendre par la route à droite. Option : au carrefour, en montant par la route en face (3 km aller-retour), vous accéderez au musée et au site archéologique d'Ensérune (entrée payante).

Etape 2

Prendre la première petite route à gauche et gagner les abords de l'étang asséché de Montady. Continuer à gauche par la voie goudronnée longeant l'étang, en contrebass de l'oppidum. Passer sous le pont, pour atteindre le domaine de Soustres.

Etape 3

Traverser le domaine de Soustres (respecter la propriété privée), puis monter par la piste à gauche sur le plateau de la Masse. Parvenir au niveau d'une oliveraie, face à une vigne.

Etape 4

Prendre le chemin à droite, qui domine l'oliveraie. Poursuivre tout droit au croisement et contourner la vigne. À l'intersection, continuer tout droit.

OENORANDO SUR LES TRACES DES VIGNERONS LIBRES

Au départ de la première cave coopérative de France, créée en 1901, partez sur les chemins d'une histoire viticole riche, le long du château de Perdiguer et du fleuve Orb avant une immersion dans le vignoble offrant de superbes vues.

Départ : Cave coopérative

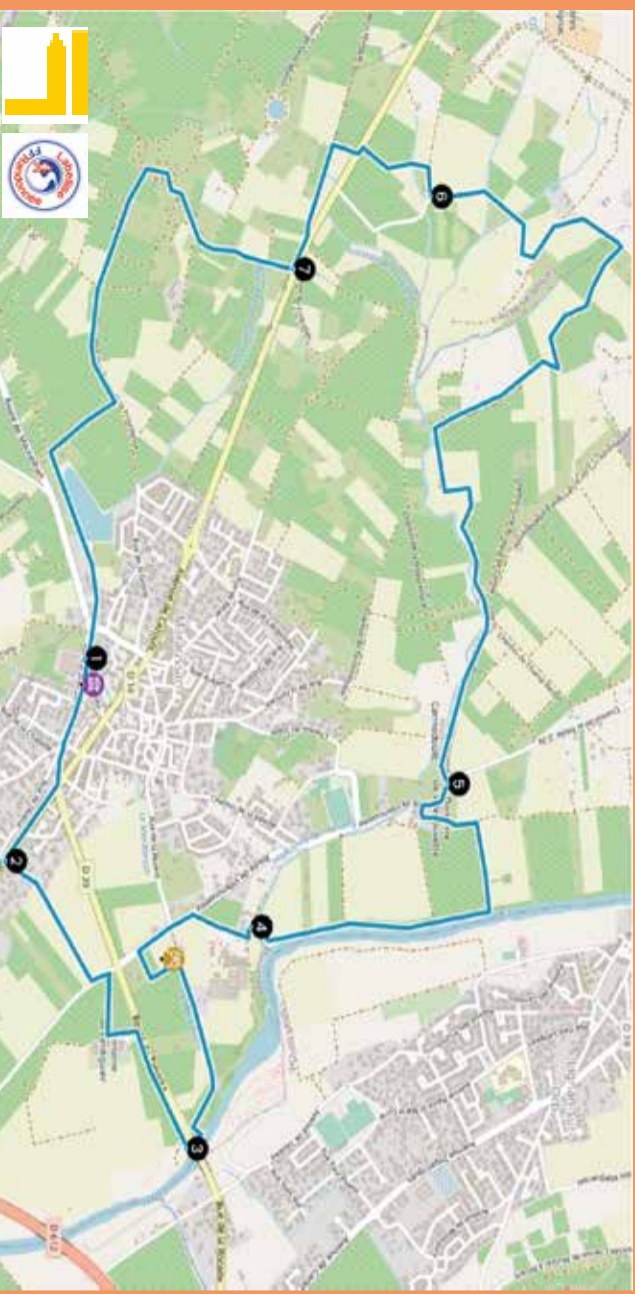
235 Avenue Jean Jaurès

MARAUSSAN

Distance : 12 km

Balisage : Jaune

Difficulté : Facile / 3h



LA BOUCLE DU LITTORAL

Au départ du port du Chichoulet, partez à la découverte d'un milieu protégé, entre dunes du bord de mer et les sansouïres, au travers des plans d'eau saumâtres et leurs herbiers. Profitez du calme d'une nature préservée.

Départ : VENDRES PLAGE

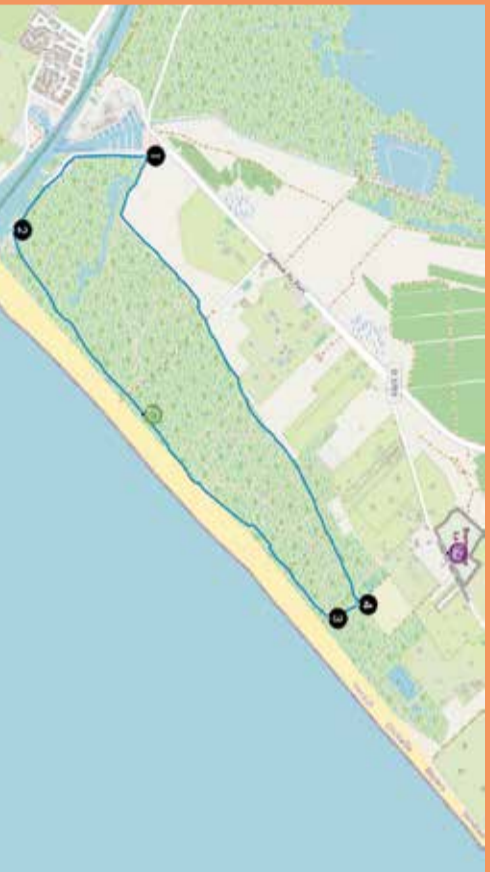
Port du Chichoulet

N 43°13'14,0" E 003°14'04,6"

Distance : 5,5 km

Balisage : Jaune

Difficulté : Facile / 1h30



LE PORT du Chichoulet



Les escales gourmandes

MARCHÉS NOCTURNES DE PRODUCTEURS LOCAUX
DÉGUSTATIONS | ANIMATIONS | DJ SETS

LES MERCREDIS
de mi-juillet à fin août

Les Chichouvins

DÉGUSTATIONS DES VINS LABELLISÉS VIGNOBLES & DÉCOUVERTES
RESTAURATION SUR PLACE | ANIMATION MUSICALE

LES LUNDIS
de fin juillet à début août



CAPITAINE

Mai/Juin/Sept :

Lundi au samedi 8h-12h & 14h-17h30

Dimanche 8h30-12h & 14h-17h30

Juillet-Août : Lundi au dimanche 7h-20h

04 67 32 26 05 / capitainerie@ladomitienne.com



Etape 5

Descendre à droite vers une autre oliveraie (végétation méditerranéenne caractéristique de figuiers de Barbarie, oliviers, pins, cyprès...) et traverser le domaine de Régismont-le-Haut. Franchir le pont sur le canal.

Etape 6

Tourner à gauche et suivre le chemin qui domine le canal du Midi, en rive droite, sur 1,6 km.

Etape 7

Au déversoir, prendre la route à droite sur 400 m, entre les vignes. Passer en bordure de la galerie d'assèchement de l'étang de Montady, ici à ciel ouvert.

Etape 8

Au carrefour, prendre à gauche et continuer en longeant la voie ferrée. À l'intersection suivante, prendre à gauche en remontant vers le Malpas. Rejoindre le parking.

Option : au carrefour, à 100 m à droite, accès au débouché de la galerie d'assèchement. Revenir ensuite sur vos pas.

Etape 1

De la cave coopérative, traverser l'avenue Jean Jaurès et descendre des escaliers. Partir à droite sur l'ancienne voie ferrée, dépasser la médiathèque et rejoindre la D 14, emprunter le trottoir et la longer sur environ 350 m vers la droite.

Etape 2

Traverser la D 14 et poursuivre à gauche dans la rue de l'Aniel. Après les maisons, poursuivre sur le chemin agricole. À la route, tourner à gauche puis à droite dans l'allée menant au château de Perdiguer. Face au château, virer à gauche et rejoindre une piste après la pinède. Partir à droite le long du parc (agrofosterie) et du vignoble.

Etape 3

Tourner à gauche (bien suivre le balisage), suivre un sentier surplombant le fleuve Orb et passer sous le pont de l'ancienne voie ferrée (passage glissant). Suivre le sentier le long de la ripisylve sur 200 m. Virer à gauche le long d'un ruisseau et cheminer en bord de vignes jusqu'à la route. Partir à droite (prudence). Marcher 250 m et emprunter à droite la rue Chemin de la Borque. Au bout aller à gauche et avancer sur 50m.

Etape 4

Descendre dans un sentier contournant des parcelles agricoles et suivre le sentier (bien suivre le balisage) qui remonte le long de l'Orb sur environ 850 m.

Etape 1

Du parking de la copitainerie, emprunter la piste qui longe le port jusqu'au Fleuve Aude. Suivre la piste qui oblique un peu à gauche en longeant le grau jusqu'à la digue.

Etape 2

Prendre à gauche le sentier qui démarre sur un plateau (pont en bois). Franchir deux carrefours et continuer tout droit. Laisser un autre plateau à gauche et continuer sur le sentier qui passe derrière les dunes. Franchir à nouveau un carrefour, puis tourner à gauche.

Etape 3

Suivre un chemin qui passe entre deux étendues d'eau, dépasser un carrefour puis tourner à gauche sur la piste.

Etape 4

Suivre cette piste, franchir deux carrefours puis un plateau et continuer toujours tout droit. Ignorer tous les départs latéraux puis traverser une large piste. S'engager en face en partant légèrement sur la droite. Continuer jusqu'à la piste cyclable, emprunter à droite et retourner au point de départ.



OFFICE DE TOURISME
LA DOMITIENNE

04 67 32 88 77
tourisme@laddomitiennne.com
www.tourismeendomitiennne.com

La Maison du Malpas

Route de l'oppidum
34440 COLOMBIERS
Ouvert de février à mi novembre

Cave du château

15 avenue de Béziers
34440 COLOMBIERS
Ouvert du 1er avril au 31 octobre

Point info du Littoral

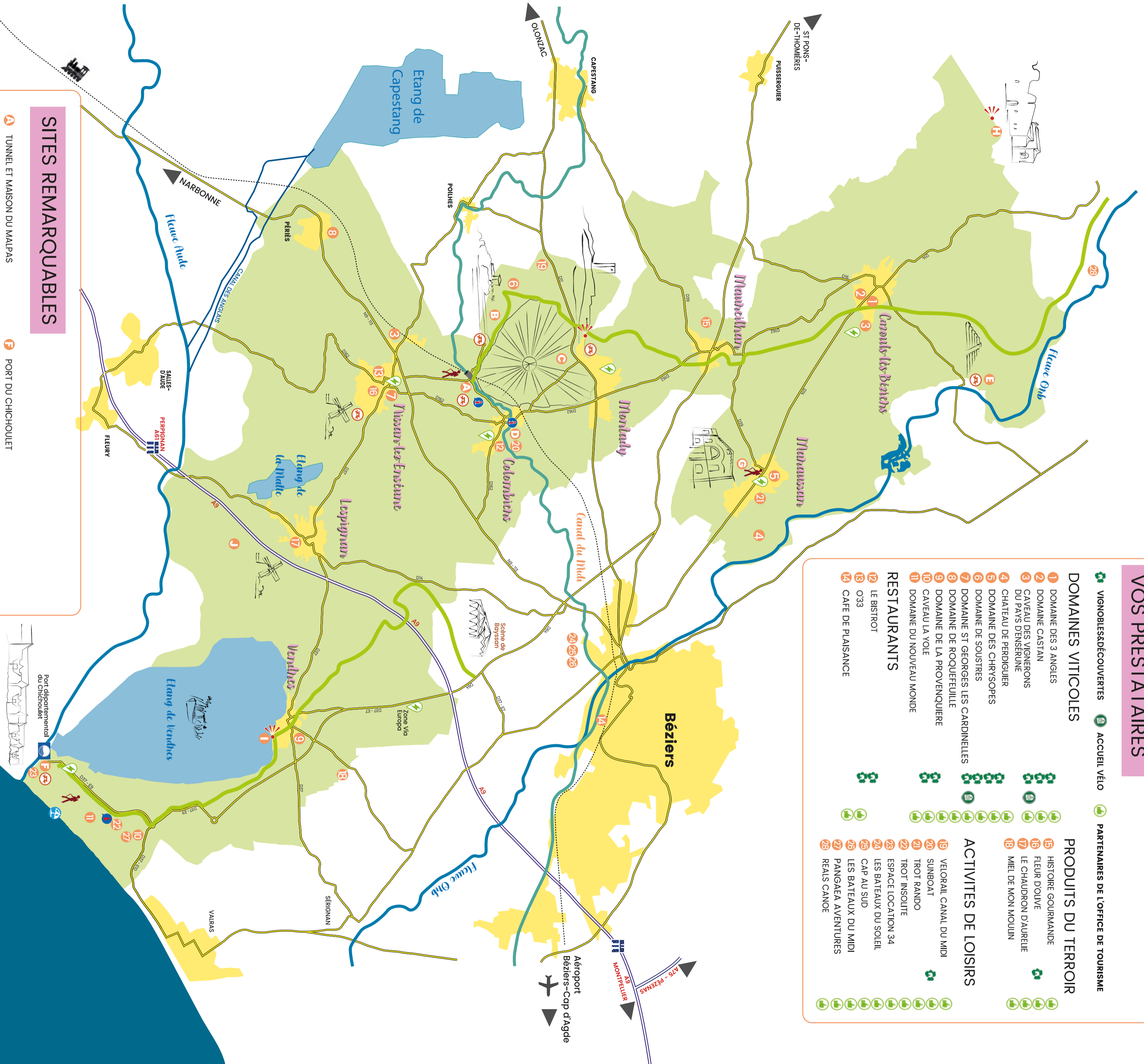
Place du Forum, chemin des Montilles
34350 VENDRES-PLAGE
Ouvert de mi-juin à mi-septembre

EVASION EN DOMITIENNE

-  OFFICE DE TOURISME
-  VOIE VERTE
-  DÉPART SENTIER DE RANDONNÉE
-  PANORAMA
-  AIRE DE PIQUE-NIQUE
-  PAVILLON BLEU
-  BORNE ÉLECTRIQUE

VOS PRESTATAIRES

-  VIGNOBLES DÉCOUVERTES
 -  ACCUEIL VÉLO
 -  PARTENAIRES DE L'OFFICE DE TOURISME
- DOMAINES VITICOLES**
- 1 DOMAINE DES 3 ANGLAIS
 - 2 DOMAINE CASTAN
 - 3 CAVEAU DES VIGNERONS DU PAYS DENSERUNE
 - 4 CHATEAU DE PERDIGUER
 - 5 DOMAINE DES CHRYSOPES
 - 6 DOMAINE DE SOUSTRES
 - 7 DOMAINE ST GEORGES LES CARDINELLES
 - 8 DOMAINE DE ROQUEFEUILLE
 - 9 DOMAINE DE LA PROVENQUIERE
 - 10 CAVEAU LA YOLE
 - 11 DOMAINE DU NOUVEAU MONDE
- RESTAURANTS**
- 12 LE BISTROT O'33
 - 14 CAFE DE PLAISANCE
- PRODUITS DU TERROIR**
- 15 HISTOIRE GOURMANDE
 - 16 FLEUR D'OLIVE
 - 17 LE CHAUDRON D'AURELLE
 - 18 MIEL DE MON MOULIN
- ACTIVITES DE LOISIRS**
- 19 VEIORAIL CANAL DU MIDI
 - 20 SUNBOAT
 - 21 TROT RANDO
 - 22 TROT INSOLITE
 - 23 ESPACE LOCATION 34
 - 24 LES BATEAUX DU SOLEIL
 - 25 CAP AU SUD
 - 26 LES BATEAUX DU MIDI
 - 27 PANGAEA AVENTURES
 - 28 REAIS CANOE



SITES REMARQUABLES

- A TUNNEL ET MAISON DU MALPAS
- B ENSÈRUNE MUSÉE ET OPPIDUM
- C ETANG ASSECHÉ ET TOUR DE MONTIADY
- D PORT DE COLOMBIERS ET CAVE DU CHATEAU
- E BASE DE LOISIRS DE SAVIGNAC
- F PORT DU CHICHOULET
- G CAVE HISTORIQUE DES VIGNERONS DU PAYS DENSERUNE
- H PLATEAU ET ABBAYE DE FONTCAUDE
- I VILLA «TEMPLE DE VENUS»
- J VILLA DE VIVOS