

# ESCAPADA en Domitienne

MAPA TURISTICO



MEDITERRÁNEO EN HÉRAULT OCCIDENTAL

## EL PUERTO de Chichoulet



### Paradas gastronómicas

MERCADOS NOCTURNOS CON PRODUCTORES LOCALES

DEGUSTACIÓN | ANIMACIÓN | SESIONES DE DJ

LOS MIÉRCOLES

de mediados de julio a finales de agosto

### Los Chichouvins

DEGUSTACIÓN DE VINOS CON LA ETIQUETA « VIGNOBLES ET DÉCOUVERTES »

CATERING IN SITU | ANIMACIÓN MUSICAL

LOS LUNES

de finales de julio a principios de agosto



### CAPITANÍA MARÍTIMA

Mayo / Junio / Septiembre:

De lunes a sábado 8h-12h & 14h-17h30

Domingo 8h30-12h & 14h-17h30

Julio/Agosto : Lunes a domingo 7h-20h

04 67 32 26 05 / capitainerie@ladomitienne.com



## SENDERISMO EN LA REGIÓN DOMITIENNE



### ALREDEDOR DE ENSÈRUNE

Partiendo de Malpas, el circuito rodea el oppidum d'Ensérune, bordeando el antiguo Etang de Montady, desecado en la Edad Media, antes de regresar por el camino de sirga del Canal du Midi

Salida: 43.30690132454, 3.1287822313607,

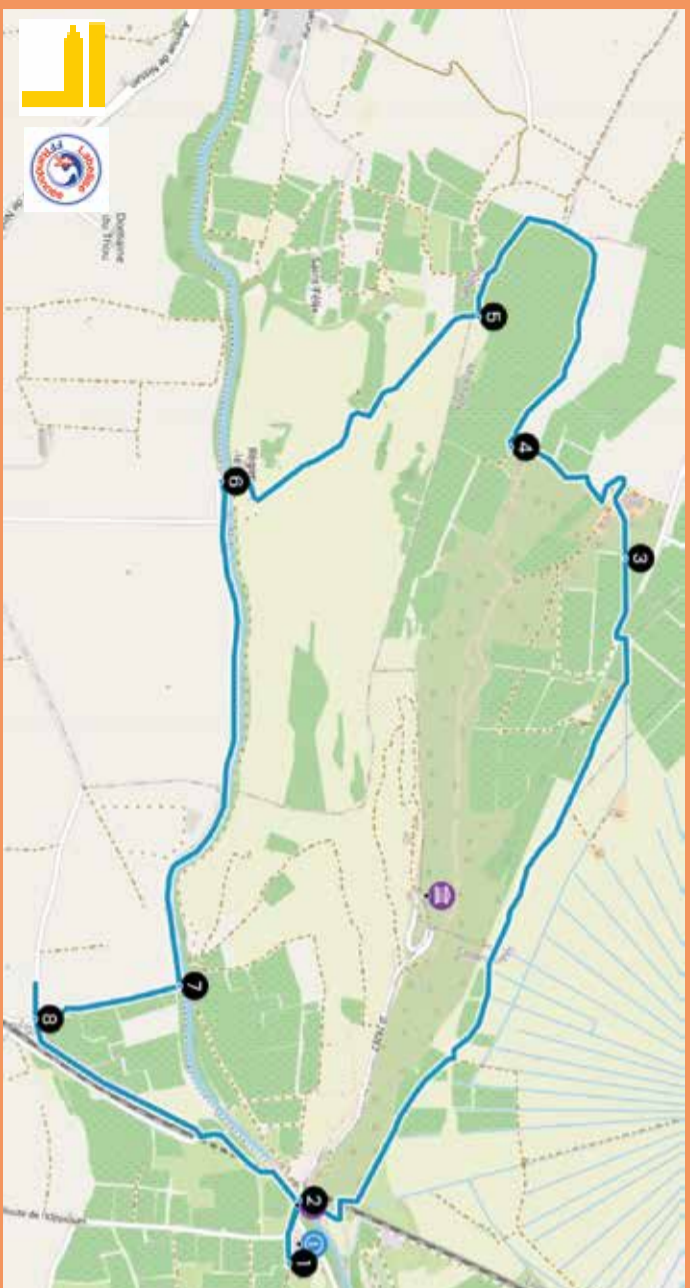
COLOMBIERS

Distancia: 9 km

Dificultad: Media / 2h30

Señalización: Amarillo

Desnivel: 137 m



#### Etapas

**Etapas 1**  
Desde el aparcamiento, pasar por delante de la Oficina de Turismo de La Domitienne (Maison du Malpas). En el cruce, cruzar el carril que pasa por encima del canal du Midi y seguir por la calle de enfrente a la derecha. Opción: en el cruce, subiendo por la carretera de enfrente (3 km ida y vuelta) accederos al museo y al sitio arqueológico de Ensérune (entrada pagada).

**Etapas 2**  
Tomar la primera carretera pequeña a la izquierda y llegar a los alrededores del estanque seco de Montady. Continuar a la izquierda por la carretera asfaltada junto al estanque, debajo el oppidum. Pasar por debajo del puente para llegar al dominio de Soustres.

**Etapas 3**  
Atravesar al dominio de Soustres (respetar la propiedad privada), luego subir la pista de la izquierda hacia la meseta de la Masse. Llegar al nivel de un olivar frente a un viñedo.

**Etapas 4**  
Tomar el camino de la derecha que domina el olivar. En el cruce, seguir recto y rodear el viñedo. En el cruce, seguir recto.

**Etapas 5**  
Bajar a la derecha hacia otro olivar (vegetación mediterránea característica de chumbers, olivos, pinos y cipreses) y atravesar al dominio de Régismont-le-Haut. Cruzar el puente sobre el canal.

**Etapas 6**  
Girar a la izquierda y seguir el camino que domina el Canal du Midi por la orilla derecha durante 1,6 km.

**Etapas 7**  
En el azul, tomar la carretera por 400 m, entre viñedos. Pasar por el borde de la galería de de succudo del estanque de Montady, que aquí al aire libre

**Etapas 8**  
En el cruce, girar a la izquierda y continuar por la vía del tren. En el siguiente cruce, girar a la izquierda en dirección a Malpas. Llegar al aparcamiento.

Opción: en el cruce, a 100 m a la derecha, acceder al final de la galería. A continuación, volver sobre sus pasos.

### OENORRANDO TRAS LAS HUELLAS DE LOS VITICULTORES LIBRES

Partiendo de la primera bodega cooperativa de Francia, fundada en 1901, recorra los caminos de una rica historia vitivinícola, junto al castillo de Perdiguer y el río Orb, antes de sumergirse en los viñedos con sus magníficas vistas.

Salida : Cave Coopérative

235 Avenue Jean Jaures

MARAUSSAN

Distancia : 12 km

Señalización : Amarillo

Dificultad: Fácil / 3h



### EL BUCLE COSTERO

Partiendo del puerto de Chichoulet, salir a descubrir un entorno protegido, entre las dunas costeras y los sensoires (marismas), a través de las masas de agua salobre y sus praderas marinas. Disfrute de la tranquilidad de un entorno natural intacto.

Salida : VENDRES PLAGE

Port du Chichoulet

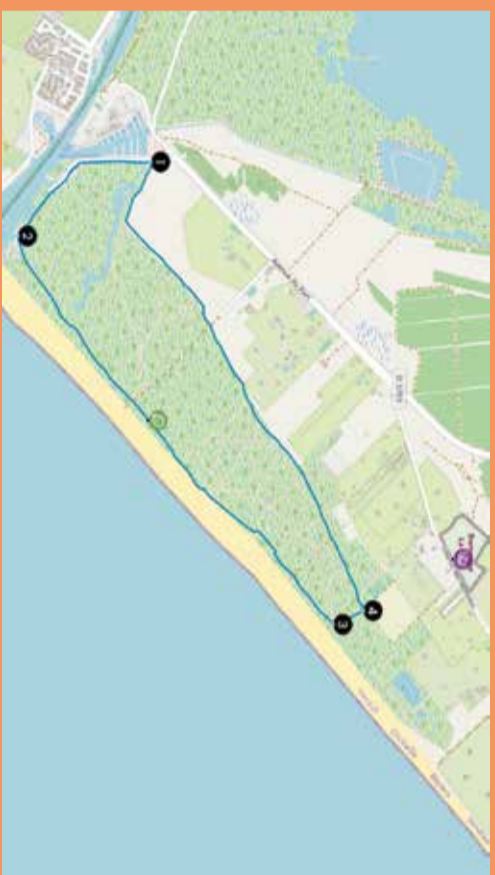
N 43°13'14,0" E 003°14'04,6"

Distancia : 5,5 km

Señalización : Amarillo

Dificultad: Fácil / 1h30

Desnivel: 4 m




#### Etapas

**Etapas 1**  
Desde el aparcamiento de la Capitania, tomar la pista que rodea el puerto hasta el río Aude. Seguir la pista, que se inclina un poco a la izquierda, por el gira hasta el dique.

**Etapas 2**  
Tomar el camino de la izquierda que comienza en un pontón de madera. Cruzar dos cruces y seguir recto. Dejar otra plataforma a la izquierda y continuar por el sendero que discurre detrás de las dunas. Cruzar otro cruce y girar a la izquierda.

**Etapas 3**  
Seguir el camino entre dos masas de agua, pasar un cruce y girar a la izquierda por la pista.

**Etapas 4**  
Seguir esta pista, atravesar dos cruces, luego una plataforma y continuar todo recto. Ignorar todos los senderos laterales y cruzar una pista ancha. Girar ligeramente a la derecha. Continuar hasta el carril bici, girar a la derecha y volver al punto de partida.



Gire a la izquierda en el viñedo y, al final, ve a la izquierda en una pista. Diríjete frente al Domaine de Villenouvette. Girar a la derecha y seguir la D39 durante 60 m.

**Etapas 5**  
Ve a la izquierda por el Chemin de la Garrigue. Continuar unos 650 m y subir hasta un cruce (cruce de carreteras). Diríjete hacia enfrente por el camino de acceso al viñedo. La pista asciende y ofrece un amplio panorama. Después de un «mazel» arruinado, incorpórese a una carretera. Continuamos de frente por la carretera que, tras una curva, inicia una bajada.

**Etapas 6**  
En el Château de Rouvignac, girar a la derecha por un sendero. Al final, bordear el campo, incorporarse a una pista y continuar hasta la carretera. Recorrela a la izquierda durante 30 m, cruzarla y tomar la pista de enfrente durante 100 m. Luego gire a la izquierda en el camino debajo de una línea eléctrica. Continuar por la carretera a la derecha durante 120 m.

**Etapas 7**  
Subir por la carretera hacia la derecha, ignorando las pistas. Pasar por delante de la capilla de N.-D. de-la-Providence y luego baja por la calzada romana. Gire a la izquierda y en el cruce continúe recto durante 400 m, después girar a la derecha para incorporarse a una vía verde. Continuar a la izquierda hacia Maraussan. En la rotonda, siga el camino peatonal de enfrente y luego soba a la derecha por las escaleras hacia la Cave Coopérative.

**OFICINA DE TURISMO  
LA DOMITIENNE**

04 67 32 88 77  
tourisme@laddomitiennne.com  
www.tourismmeendomitiennne.com

**La Maison du Malpas**

Route de l'oppidum  
34440 COLOMBIERS  
Abierto de febrero a mediados de  
noviembre

**Bodega del castillo**

15 avenue de Béziers  
34440 COLOMBIERS  
Abierto del 1 de abril al 31 de octubre

**Punto de Información Litoral**

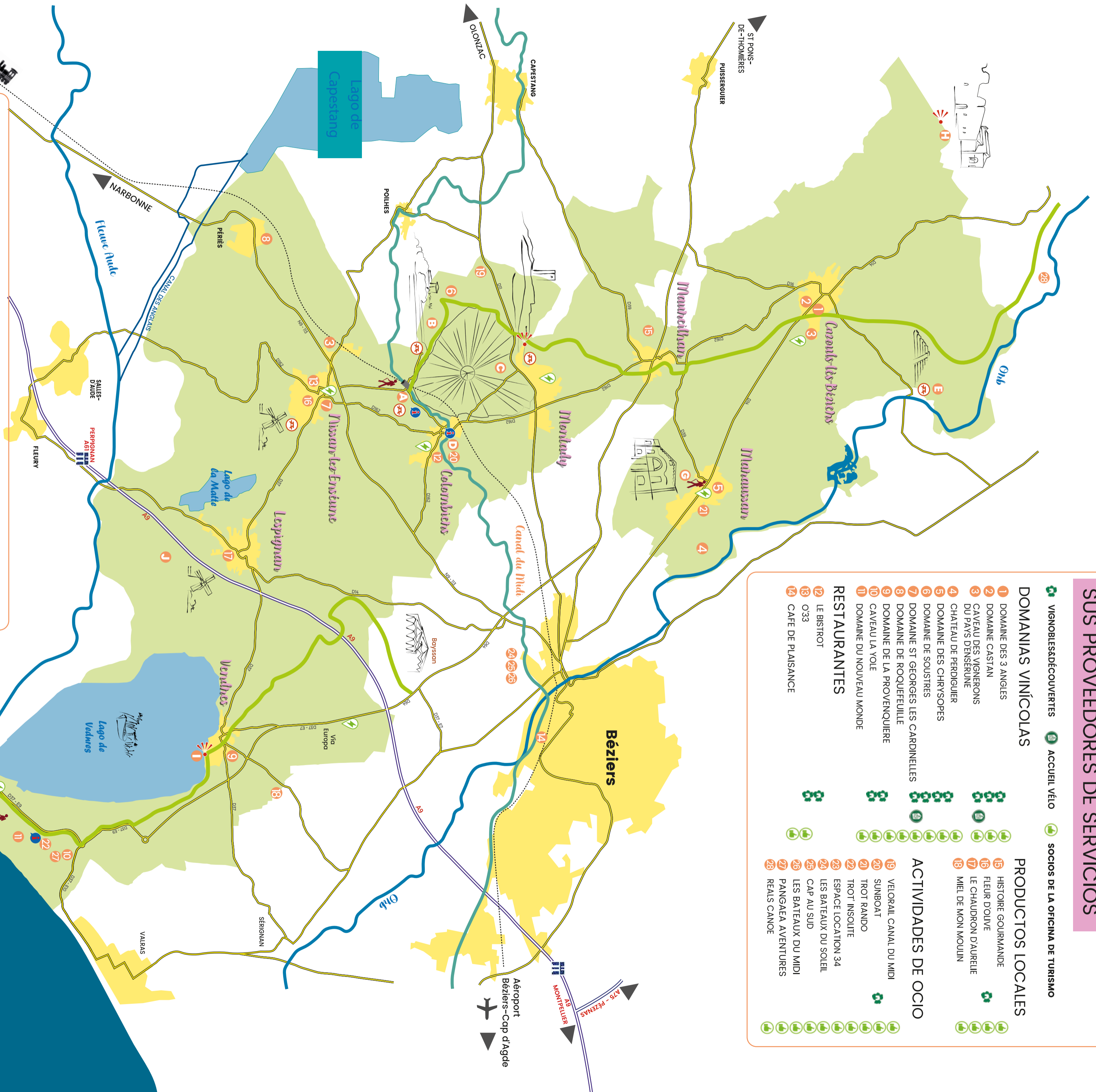
Place du Forum, chemin des Montilles  
34350 VENDRES-PLAGE  
Abierto de mediados de junio a  
mediados de septiembre

**ESCAPADA EN DOMITIENNE**

- OFICINA DE TURISMO
- PANORAMA
- PLAYA
- VIA VERDE
- ZONA DE PICNIC
- PABELLÓN AZUL
- INICIO DE LA RUTA DE SENDERISMO
- TERMINAL ELÉCTRICA

**SUS PROVEEDORES DE SERVICIOS**

- VIGNOBLES&COUVERTES
  - ACCUEIL VÉLO
  - SOCIOS DE LA OFICINA DE TURISMO
- DOMANIAS VINÍCOLAS**
- 1 DOMAINE DES 3 ANGLAIS
  - 2 DOMAINE CASTAN
  - 3 CAVEAU DES VIGNERONS DU PAYS D'ENSERUNE
  - 4 CHATEAU DE PERDIGUIER
  - 5 DOMAINE DES CHRYSOPES
  - 6 DOMAINE DE SOUSTRES
  - 7 DOMAINE ST GEORGES LES CARDINELLES
  - 8 DOMAINE DE ROQUEFEUILLE
  - 9 DOMAINE DE LA PROVENQUIERE
  - 10 CAVEAU LA YOLE
  - 11 DOMAINE DU NOUVEAU MONDE
- PRODUCTOS LOCALES**
- 15 HISTOIRE GOURMANDE
  - 16 FLEUR D'OLIVE
  - 17 LE CHAUDRON D'AURELIE
  - 18 MIEL DE MON MOULIN
- ACTIVIDADES DE OCIO**
- 19 VEIURAL CANAL DU MIDI
  - 20 SUNBOAT
  - 21 TROT RANDO
  - 22 TROT INSOLITE
  - 23 ESPACE LOCATION 34
  - 24 LES BATEAUX DU SOLEIL
  - 25 CAP AU SUD
  - 26 LES BATEAUX DU MIDI
  - 27 PANGAEA AVENTURES
  - 28 REAIS CANOE
- RESTAURANTES**
- 12 LE BISTROT O'33
  - 14 CAFE DE PLAISANCE



**SITIOS NOTABLES**

- A TÚNEL Y CASA DE MALPAS
- B MUSEO Y OPPIDUM DE ENSERUNE
- C LAGO SECO Y TORRE MONTADY
- E CUEVA DEL CASTILLO Y PUERTO DE COLOMBIERS
- F PUERTO DE CHICHOULET
- G CUEVA HISTORICA DE LOS VIÑADORES DEL PAIS DE ENSERUNE
- H MESETA Y ABADÍA DE FONTCAUDE
- J VILLA "TEMPLE DE VENUS
- K CENTRO DE OCIO SAVIGNAC
- L VILLA DE VIVIO